

# Azaila



RÍO AGUASVIVAS

N-232

N-232

N-232

N-232

CV-305

Calle Mayor tras Herrera

Calle Alta

Calle Herrera

Calle Mayor

Calle Oriente

Calle Nueva

Calle Arrabal

Camino Cementerio

Calle Extramuros

Calle Callizo

- 1 Iglesia Parroquial Nuestra Señora del Rosario
- 2 Yacimiento del Cabezo de Alcalá (a 1,5 km)
- 3 Centro de Interpretación del Cabezo de Alcalá
- 🏛️ Ayuntamiento
- 🏥 Consultorio médico y botiquín
- 🍽️ Multiservicio rural Restaurante

# Lugares de interés

**1 Iglesia Parroquial Nuestra Señora del Rosario**

Construida en el siglo XVII bajo el mecenazgo de los duques de Híjar, cuyo escudo figura sobre la puerta. Se edificó tras la expulsión de los moriscos con el fin de asentar población y articular el territorio.



**2 Yacimiento del Cabezo de Alcalá**

Se han identificado tres fases de ocupación, que abarcan desde el siglo VII hasta el primer cuarto del siglo I a.C. Constituye uno de los yacimientos de época íbero-romana más importantes de España. Se pueden realizar visitas guiadas de forma personal o con audioguía, mediante unos códigos QR que te permitirán conocer la historia de los pueblos prerromanos y el fenómeno de la romanización en Hispania.

**3 Centro de Interpretación del Cabezo de Alcalá**

Su contenido gira en torno al yacimiento del Cabezo de Alcalá, a la cultura íbera y a las influencias itálicas en el mundo ibérico. Con explicaciones mediante paneles, maquetas y reproducciones.

Destaca la jornada íbera SEDEISKEN que se celebra en el mes de septiembre en el que se revive la época con el mayor rigor histórico en una jornada dedicada a descubrir los usos y costumbres de los antiguos pobladores de la zona.


 **Descarga la APP de la audioguía del Yacimiento** 



1



3



2

**Anotaciones**

.....

.....

.....

.....

.....

.....




.....

.....

.....

.....

*Direcciones institucionales*

-  Ayuntamiento
-  Consultorio médico y botiquín
-  Multiservicio rural / Restaurante

*¿Qué hacer?*

Rutas BTT Norte Teruel y GR262

