

1) ALBALATE DEL ARZOBISPO-HÍJAR:






Elementos de interés: Casco urbano de Albalate del Arzobispo, Castillo de los Arzobispos, paisaje de Las Planetas-Claverías (ZEPA y LIC), judería de Híjar.





Dificultad: Baja, excepto el tramo que circulemos por la N-232, que hay que extremar la precaución.

Recomendaciones: Llevar agua, y evitar los calores del verano y los cierzos del invierno, haciendo la ruta en primavera y otoño.

Recorrido en BTT: 100%. Una hora aproximadamente.

MIDE:

	Duración	2 h 57 min
	Desnivel de subida	124 m
	Desnivel de bajada	176 m
	Distancia horizontal	13.28 km
	Tipo de recorrido	Travesía
	Todo el año	

	1	Severidad del medio natural
	2	Orientación en el itinerario
	1	Dificultad en el desplazamiento
	2	Cantidad de esfuerzo necesario

Comentario: Saldremos desde el puente del río Martín, en la parte baja de Albalate, para tomar dirección a Urrea. Poco antes de salir de la población se toma el desvío a Lécera hasta el kilómetro 34 de la carretera A-223, donde tomamos la pista de Las Planetas, que sale a mano derecha desde una curva abandonada de la carretera. A unos 250 metros aproximadamente desde la carretera hay una bifurcación. Tomaremos el camino de la izquierda, que nos conducirá sin complicaciones hasta Las Planetas. Llaneando por este paisaje, declarado ZEPA, llegaremos a la carretera que comunica Urrea de Gaén con Las Lomas del Regadío. Poco después llegamos a la zona del Sabinar, pasando junto al vertedero (límite municipal de Híjar y Urrea), desembocando poco después en el cruce de la carretera de Albalate con la N-232. Desde aquí, en pocos metros, llegaremos a Híjar.

Puntos de interés:

-CASCO URBANO DE ALBALATE: De fundación musulmana, su posición privilegiada le hizo ser territorio apetecido en la época de la reconquista. El arzobispo de Zaragoza tuvo en esta villa la cabeza de su señorío, que abarcaba varios pueblos de la zona. El casco urbano responde a un urbanismo mudéjar, con calles en laberinto, callizos cubiertos, empinadas, estrechas y pintorescas callejuelas. Por otro lado sus casas son un buen ejemplo de arquitectura popular. Destaca la capilla de la Virgen de Arcos, la ermita de San José, del siglo XVII, la de Santa Bárbara (en ruinas) o la iglesia de la Asunción, del siglo XVI, con una interesante torre, que es un depurado ejemplo de arte mudéjar. En Albalate también encontramos el Centro de Interpretación de la Cultura Popular, que dedica sus salas al folklore, las faenas del campo o el ciclo festivo.

-CASTILLO DE LOS ARZOBISPOS: Situado en lo alto del pueblo de Albalate, fue residencia de los arzobispos de Zaragoza cuando venían a Albalate. El edificio actual fue construido por Jimeno de Luna a principios del siglo XIV, aunque posteriormente ha sufrido varias reformas. Lo más interesante es el núcleo residencial, situado al sur del recinto, destacando sobre todo la capilla construida por Pedro López de Luna en el siglo XIV. Es de estilo gótico levantino, de gran robustez constructiva y sobriedad decorativa, lo que hacen de ella uno de los mejores ejemplos de esta corriente decorativa. De este castillo destaca su aspecto más civil que militar, por su decoración palaciega y su ausencia de torreones.

-JUDERÍA DE HÍJAR: En Híjar, durante la Edad Media convivieron las tres culturas: la cristiana, la mudéjar y la judía. Esta última tuvo en Híjar una importante y pujante comunidad, que vivió en el actual barrio de San Antón, en torno a la plaza del mismo nombre. En este barrio de estrechas calles se combinan ejemplos de cultura popular de carácter muy homogéneo con otros edificios como la iglesia de San Antón, antigua sinagoga. Es un edificio del siglo XV, con una nave con arcos apuntados que conforman un espacio muy interesante. El techo es de madera. La fachada es muy sencilla, con una portada con arco apuntado y dos robustos contrafuertes.

-PAISAJE DE LAS PLANETAS-CLAVERÍAS (ZEPA y LIC): Paisaje protegido de más de dos mil quinientos kilómetros cuadrados, repartidos entre los términos municipales de Albalate, Urrea e Híjar. Se sitúa en la margen derecha del río Martín, a unos trescientos metros de altitud sobre el nivel del mar. Se trata de una serie de muelas atravesadas por varias barranqueras. Destaca sobre todo por su vegetación adaptada a los yesos, teniendo como especie más destacada al tomillo sanjuanero. Son notables también las poblaciones de aves esteparias como la ganga, la ortega y el alcaraván.



