

## 10) HÍJAR-URREA DE GAÉN-LOMA DEL REGADÍO-HÍJAR:






**Elementos de interés:** Ermita de Santa Bárbara, arcos-capilla de Urrea, Loma del Regadío, Ermita del Carmen, Cueva del Tesoro y paisaje de Las Planetas-Claverías.

**Dificultad:** Baja.





**Recomendaciones:** llevar agua, evitar en verano las horas centrales del día y aumentar la precaución cuando crucemos carreteras.

**Recorrido en BTT:** 100%. Una hora y cuarto aproximadamente.

MIDE:

 Duración	2 h 54 min
 Desnivel de subida	233 m
 Desnivel de bajada	233 m
 Distancia horizontal	12.15 km
 Tipo de recorrido	Circular

Todo el año

 1	Severidad del medio natural
 2	Orientación en el itinerario
 1	Dificultad en el desplazamiento
 2	Cantidad de esfuerzo necesario

**Comentario:** Saliendo del barrio hijarano de San Isidro nos dirigiremos a la antigua tejería. Dejamos a la derecha la escuela y seguimos por el antiguo camino de Urrea. Llegamos al río, a la zona que se conoce como alameda, hoy chopera de cultivo, por donde cruzamos el río Martín por la palanca de Urrea. A unos cientos de metros, en línea recta por el camino subimos la cuesta llamada “Costerica”, donde los latoneros forman un túnel natural. Durante el trayecto atravesamos la antiquísima huerta de Urrea, que depende de la acequia de Gaén, que aporta el apellido al pueblo. Solo un cruce nos puede despistas. En una curva a derechas del camino principal hay que girar a la izquierda camino de Híjar. Entramos en Urrea por la calle Herrería y nos adentramos en sus acogedoras calles de sabor musulmán. Salimos del pueblo en dirección a la carretera por la calle de San Roque para, siguiendo las señales tomar el camino que nos dirige al Regadío. El camino no tiene pérdida y está muy arreglado. Une el pueblo con una de sus dos zonas de regadío, atravesando la zona esteparia de Las Planetas. Nada más llegar a la acequia está el cruce y unos centenares de metros más adelante está la Villa Romana del Regadío. Volvemos al cruce para tomar el camino de la izquierda. Por ese camino llegaremos hasta la carretera. La cruzaremos y ascenderemos hasta la ermita del Carmen, donde tendremos una espectaculares vistas de Híjar.

**Puntos de interés:**

-**ERMITA DE SANTA BÁRBARA:** Situada a las afueras de Urrea de Gaén, en un altozano, es una construcción sencilla, de una sola nave y está construida en mampostería y ladrillo. Es del siglo XVIII, aunque quedó muy afectada por la Guerra Civil, por lo que fue reconstruida en 1955. Lo más interesante es la decoración interior, de estilo rococó.

-ARCOS-CAPILLA DE URREA DE GAÉN: Los arcos-capilla son construcciones típicas de todo el Bajo Aragón Histórica. Son antiguas puestas de las murallas que rodeaban los pueblos y que entre los siglos XVI y XVIII se reformaron para acoger la imagen de un santo o virgen para proteger a los pueblos de pestes y otras enfermedades. En Urrea hay dos: el de San Roque y el de la Virgen de Arcos. La de San Roque es una de las capillas más interesantes de todo el Bajo Aragón desde el punto de vista arquitectónico. Está en la calle del mismo nombre y se levanta sobre dos arcos de medio punto, sobre los que se abre la capilla, rematada por un tambor octogonal. Es del siglo XVII. Más sencillo es el de la Virgen de Arcos. También tiene dos arcos de medio punto sobre los que se levanta la capilla. También es del siglo XVII.

-LOMA DEL REGADÍO: Es una villa romana, del finales del siglo III e inicios del siglo V d.C. Rodeada de extensas tierras fértiles, era una gran residencia señorial de campo y, como todas las villas de este estilo, era un auténtico centro de producción agrícola. Esta compuesta de *pars urbana*, que eran las casas de los trabajadores y la vivienda del propietario y *pars rustica* o área de procesado agrícola. En la primera zona se encontró un impresionante mosaico representando la lucha del héroe Belerofonte contra la bestia Quimera. En la segunda zona encontramos restos que nos muestran la especialización de la villa en la producción de aceite y vino.

-ERMITA DEL CARMEN: Situada en un altozano desde el que se domina toda la villa de Híjar, está rodeada de pinos, lo que la convierte en un lugar muy agradable. La ermita es una construcción de principios del siglo XX de mampostería y ladrillo. Junto a la ermita hay un edificio que se utiliza como casa de retiro y ejercicios espirituales.

-CUEVA DEL TESORO: Situada en Urrea, junto al río Martín, es una pequeña galería hacia la izquierda y se va introduciendo dentro de la montaña. En su entrada se encuentra un pequeño almez o latonero rodeado por grandes piedras movidas por la erosión. Dentro se pueden apreciar rastros de murciélagos, roedores, zorros, conejos e incluso algunas aves. También es utilizada como refugio por un grupo de cabras monteses, especie que está empezando a colonizar estas zonas rocosas.

-PAISAJE DE LAS PLANETAS-CLAVERÍAS (ZEPA y LIC): Paisaje protegido de más de dos mil quinientos kilómetros cuadrados, repartidos entre los términos municipales de Albalate, Urrea e Híjar. Se sitúa en la margen derecha del río Martín, a unos trescientos metros de altitud sobre el nivel del mar. Se trata de una serie de muelas atravesadas por varias barranqueras. Destaca sobre todo por su vegetación adaptada a los yesos, teniendo como especie más destacada al tomillo sanjuanero. Son notables también las poblaciones de aves esteparias como la ganga, la ortega y el alcaraván.

Huso 30: X: 709580

Y: 4559215

Huso 31: X: 206109

Y: 4562123

