

7) HÍJAR-LA PUEBLA DE HÍJAR-JATIEL-SAMPER DE CALANDA-HÍJAR:






Elementos de interés: Judería de Híjar, ermita de San Miguel, convento de los Franciscanos, fuente de Charif, cripta de Jatiel, ermita del Santo Sepulcro, ermita de Santa Quiteria, LIC Bajo Martín, pino de la carretera de La Puebla, pino de Jatiel y pino de la Torre.





Dificultad: Baja.

Recomendaciones: llevar agua y en verano evitar las horas centrales del día. Toda la ruta discurre por carretera, por lo que habrá que extremar la precaución.

Recorrido en BTT: 100%. Dos horas aproximadamente.

MIDE:

 Duración	5 h 2 min
 Desnivel de subida	308 m
 Desnivel de bajada	308 m
 Distancia horizontal	22 km
 Tipo de recorrido	Circular
Todo el año	

 1	Severidad del medio natural
 1	Orientación en el itinerario
 1	Dificultad en el desplazamiento
 3	Cantidad de esfuerzo necesario

Comentario: Esta ruta circular recorre el centro de la Comarca del Bajo Martín. Comenzamos la ruta en la localidad de Híjar y saldremos hacia el norte por la carretera en dirección a La Puebla de Híjar, localidad muy vinculada al ferrocarril y a la industria azucarera. Desde el centro de la localidad buscaremos la estación de tren y, tras cruzar las vías, nos dirigiremos hasta el pequeño pueblo de Jatiel. Cruzaremos el casco urbano para tomar la carretera que nos dirige a Samper de Calanda, localidad dominada por la impresionante iglesia del Salvador. Tras atravesar el pueblo nos dirigiremos de nuevo a Híjar, principio y final de nuestra ruta.

Lugares de interés:

-JUDERÍA DE HÍJAR: En Híjar, durante la Edad Media convivieron las tres culturas: la cristiana, la mudéjar y la judía. Esta última tuvo en Híjar una importante y pujante comunidad, que vivió en el actual barrio de San Antón, en torno a la plaza del mismo nombre. En este barrio de estrechas calles se combinan ejemplos de cultura popular de carácter muy homogéneo con otros edificios como la iglesia de San Antón, antigua sinagoga. Es un edificio del siglo XV, con una nave con arcos apuntados que conforman un espacio muy interesante. El techo es de madera. La fachada es muy sencilla, con una portada con arco apuntado y dos robustos contrafuertes.

-ERMITA DE SAN MIGUEL: edificio situado en un alto, junto a la carretera que une

Híjar con La Puebla, en la partida denominada Val de Muzas. Está completamente en ruinas, debido a que a principios del siglo XX se usaba como almacén de pirotecnia y en 1920 explotó. Sólo se conservan las pareces y los nervios de la nave. Es una construcción del siglo XVI.

-CONVENTO DE LOS FRANCISCANOS: edificio de gran tamaño situado junto a la ribera del río Martín, es una construcción de ladrillo de los siglos XVII y XVIII. Está en ruinas desde su desmantelamiento en la Guerra Civil. Su fundación se remonta a 1517 a iniciativa del Duque de Híjar. Lo habitaron los franciscanos hasta las desamortizaciones del siglo XIX. Después de entonces lo habitaron los capuchinos hasta la Guerra Civil. La iglesia, dedicada a Nuestra Señora de los Ángeles, tiene una sencilla pero bonita fachada.

-FUENTE DE CHARIF: Bonito conjunto de infraestructuras de carácter popular destinadas al aprovechamiento de agua. El sistema se compone de una fuente, de unos lavaderos, de la teja (para lavar los enseres de cocina), de un abrevadero y de un sistema de acequias para regar las huertas aledañas. Aunque en este lugar debieron existir construcciones de este tipo desde hace muchos siglos, las construcciones actuales son de principios del siglo XX. Es un bonito y agradable rincón para descansar un rato. Como curiosidad destaca el escudo constitucional de La Puebla, de la época de la II República (años treinta del siglo XX), que sobrevivió a la dictadura franquista.

-CRIPTA DE JATIEL: construcción que, posiblemente, fuese un cillero o bodega de la Orden de San Juan de Jerusalén. Fue construida entre los siglos XIV y XV y es un raro ejemplo de la arquitectura vinculada a las órdenes militares. Tiene planta de cruz latina irregular, con arcos apuntados y bóveda de crucería, apreciando chimeneas de ventilación y escaleras de acceso laterales. Actualmente acoge un pequeño centro de interpretación que sirve para conocer tanto el monumento como la vida de los miembros de la Orden de San Juan de Jerusalén.

-ERMITA DEL SANTO SEPULCRO: Está situada a las afueras de Samper, cerca de la estación. Obra de cantería del siglo XVII, de nave única, con crucero y cúpula. La entrada se hace a través de un arco de medio punto y sobre él hay una bonita espadaña de ladrillo, del mismo material del que es la fachada. Esta construida en lo alto del cerro en que se asienta el Calvario con su viacrucis. Tanto la ermita como el calvario son unos de los protagonistas de la famosa Semana Santa de Samper de Calanda.

-ERMITA DE SANTA QUITERIA: Situada cerca de Samper, en una agradable zona rodeada de pinos, es un interesante edificio del siglo XVII del que destacan, sobre todo sus cúpulas con linternas. Además de la iglesia hay una casa para el ermitaño y una hospedería para los romanos. De una roca mana agua que se cree que es milagrosa. A esta ermita acuden en romería los vecinos de Samper y los de Híjar el Lunes de Pascua para celebrar la aparición de la santa.

-LIC BAJO MARTÍN: Zona natural protegida en torno a la ribera del tramo bajo del río Martín. Dentro de un área de extrema aridez, el río Martín, próximo a su desembocadura en el Ebro, constituye un oasis de verdor. Sus riberas están compuestas por alamedas y choperas, que hacen de refugio para multitud de especies adaptadas a estos sotos, como el jabalí, el tejón o la gineta. Si tenemos suerte también podemos ver alguno de los escasos galápagos leprosos. Entre las aves podemos encontrar a numerosas especies tanto sedentarias como migratorias que utilizan el corredor que forma el valle como lugar de nidificación y descanso. Podemos observar desde rapaces como el milano negro hasta pequeñas aves como la oropéndola, el pico picapinos y mucho otros.

-PINO DE LA TORRE: Situado en la carretera que une La Puebla e Híjar, cerca de esta segunda localidad, en el paraje de Torre del Pina, es un árbol incluido dentro del catálogo de árboles singulares y monumentales de Aragón, por su historia, curiosidad, tamaño y belleza. Es un pino piñonero (*Pinus pinea*), de 3'90 metros de diámetro en la base, 23 metros de diámetro de la copa y

30 metros de altura. Se estima su edad en más de 200 años.

-PINO DE LA CARRETERA DE LA PUEBLA: Pino situado junto a la carretera que une Híjar y La Puebla, en el término de esta segunda localidad. Es un pino carrasco (*Pinus halepensis*) de propiedad pública. Mide 18 metros de altura, 2'70 de perímetro del tronco a 1'3 y 10 metros de diámetro de la copa. No está catalogado, pero se podría incluir por sus dimensiones y belleza. Su tamaño se debe a la presencia de una acequia que lo abastece de agua durante las épocas de riegos de los huertos que hay en sus alrededores y del agua que recoge la cuneta.

-PINO DE JATIEL: Árbol situado junto al camino Viejo de La Puebla, cerca del cementerio. Es un pino carrasco (*Pinus halepensis*) de 22 metros de altura, 3 metros de perímetro de tronco y 16 metros de diámetro de la copa. De propiedad privada, se encuentra al lado de un camino y de un campo de olivos. Debajo tiene una acequia de la que aprovecha el agua en época de riego, lo que ha provocado su considerable tamaño y belleza.

